

# ISTOČNA RIVA

Datum ispisa: 12.04.2018.


42° 57' 40" N  
17° 08' 04" E

42° 57' 40" N  
17° 08' 21" E



42° 57' 32" N  
17° 08' 04" E




42° 57' 32" N  
17° 08' 21" E



**HRKOR.  
HR491**

**HRKOR.  
HR491.  
Namjena:  
Operativni**

## Legenda

-  Lučka područja namjene
-  ISPS Lučka područja
-  Lučka područja

Koordinatni Sustav: WGS 84  
Projekcija: Web Mercator

