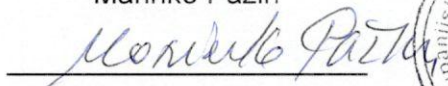




REPUBLIKA HRVATSKA
DUBROVAČKO-NERETVANSKA
ŽUPANIJA
**ŽUPANIJSKA LUČKA UPRAVA
KORČULA**
Upravno vijeće


**GODIŠNJI PROGRAM RADA I RAZVOJA LUKA
ŽUPANIJSKE LUČKE UPRAVE KORČULA
ZA 2017. GODINU**

Predsjednik Upravnog vijeća:
Marinko Pažin






Ravnatelj:
Vedran Leleković



Pripremio:
Žarko Klisura

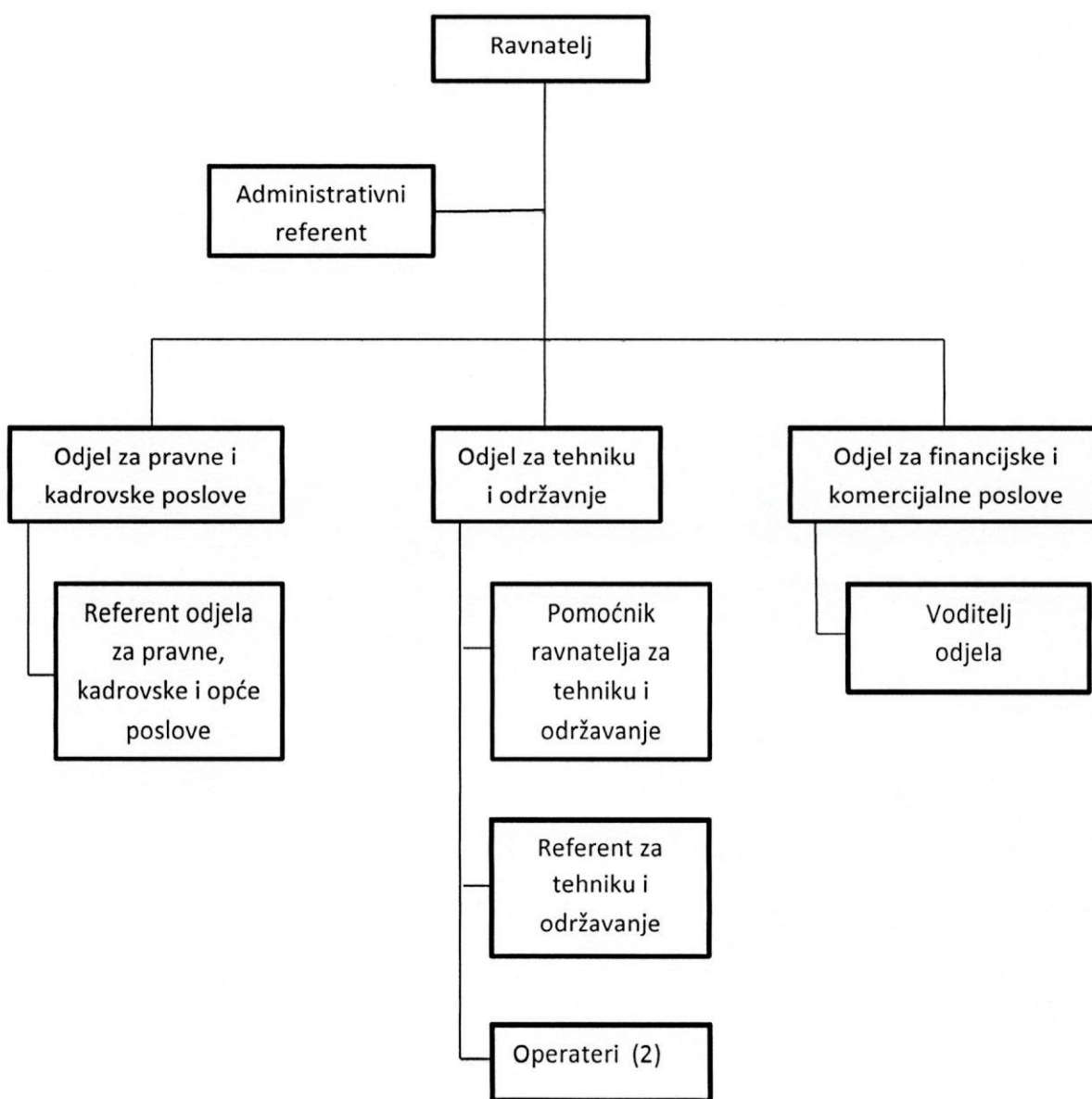


prosinac, 2016. godine

Na temelju članka 54. stavak 1. Zakona o pomorskom dobru i morskim lukama („Narodne novine“ br. 158/03, 100/04, 141/06, 38/09, 123/11, 56/16) i članka 17. stavak 1. Statuta Županijske lučke uprave Korčula, na prijedlog ravnatelja Županijske lučke uprave Korčula, na sjednici br. 22 održanoj dana 30.12. 2016. godine donijelo je

GODIŠNJI PROGRAM I PLAN RAZVOJA LUKA ŽUPANIJSKE LUČKE UPRAVE KORČULA ZA 2017. GODINU

USTROJSTVO LUČKE UPRAVE



DJELOKRUG RADA ŽUPANIJSKE LUČKE UPRAVE KORČULA

Županijska lučka uprava obavlja sljedeće djelatnosti u svom djelokrugu rada:

- briga o gradnji, održavanju, upravljanju, zaštiti i unapređenju pomorskog dobra koje predstavlja lučko područje;
- gradnja i održavanje lučke podgradnje,
- stručni nadzor nad gradnjom, održavanjem, upravljanjem i zaštitom lučkog područja (lučke podgradnje i nadgradnje);
- osiguravanje trajnog i nesmetanog obavljanja lučkog prometa, tehničko-tehnološkog jedinstva i sigurnost plovidbe;
- osiguravanje pružanja usluga od općeg interesa ili za koje ne postoji gospodarski interes drugih gospodarskih subjekata;
- usklađivanje i nadzor rada ovlaštenika koncesije koji obavljaju gospodarsku djelatnost na lučkom području;
- donošenje odluke o osnivanju i upravljanju slobodnom zonom na lučkom području sukladno propisima koji uređuju slobodne zone ;
- drugi poslovi utvrđeni zakonom;
- Temeljem čl.60. Zakona o pomorskom dobru i morskim lukama *prihodi* lučke uprave su:
- lučke pristojbe,
- naknada od koncesija za lučke djelatnosti,
- sredstva iz proračuna osnivača,
- ostali prihodi,

Županijska lučka uprava Korčula je neprofitna pravna osoba na koju se primjenjuju propisi o ustanovama.

Na financijsko poslovanje primjenjuje se Uredba o računovodstvu neprofitnih organizacija („Narodne novine“ br. 10/08, 07/09) i Pravilnik o knjigovodstvu i računskom planu neprofitnih organizacija („Narodne novine“ br. 20/94, 40/94 i 98/94).

LUČKO PODRUČJE

		Kopno	More
Luka Korčula	Zapadna riva	3.584,00 m ²	117.698,00 m ²
	Istočna riva	2.454,00 m ²	122.757,00 m ²
	Trajektno pristanište Dominče	3.850,00 m ²	18.705,00 m ²
	Uvala Luka (luka Uš)	912,00 m ²	59.785,00 m ²
Luka Zavalatica		468,00 m ²	3.994,00 m ²
Luka Račišće		800,00 m ²	7.192,00 m ²
Luka Badija		118,00 m ²	511,00 m ²
Luka Kneže		161,00 m ²	969,00 m ²

PLAN I PROGRAM RADA ZA 2017. GODINU

1/ TRAJEKTNO PRISTANIŠTE DOMINČE

- 1.1. Nakon završetka izrade projektne dokumentacije i dobivanja građevinske dozvole, početi sa radovima na izradi nove operativne obale u duljini do 100m.
- 1.2. Redovito vršiti popravke (održavanje) postojećih gumenih odbojnika ("pajeta").
- 1.3. Premjestiti postojeći rasvjetni stup, kao i postojeći priključni energetski ormarić, kako bi se omogućio pristup na most vozilima u slučaju potrebe.
- 1.4. Izvršiti produbljivanje južnog veza na pristaništu.
- 1.5. Tijekom ljetne sezone zaposliti 2-3 lučka redara, koji će obavljati poslove provođenja reda u luci prilikom ukrcaja na trajekte.

2/ PRISTANIŠTE ZA VELIKE BRODOVE I NOVA TRAJEKTNA LUKA

- 2.1. Temeljem Sporazuma potpisanog između Hrvatskih cesta i Županijske lučke uprave Korčula o suradnji na području zajedničkog razvoja projekta luka i cesta, gdje su Hrvatske ceste "Promotor" projekta i preuzimaju obvezu izraditi sveobuhvatne i intermodalne Studije izvodivosti, te pripremiti sveukupnu potrebnu dokumentaciju za dobivanje potpore od strane EU u svim fazama, nastaviti sa radovima vezanim uz projekt u skladu sa obavezama iz Sporazuma.
- 2.2. ŽLU Korčula planira raditi na izradi UPU-a, Idejnoga rješenja, batimetriji, te ostale potrebne projektne tehničke dokumentacije potrebne za dobijanje lokacijske i građevinske dozvole.

3/ ZAPADNA RIVA

- 3.1. Izraditi projektno tehničku dokumentaciju za sanaciju lukobrana (sada je vrh lukobrana utonuo 50 cm u odnosu na preostali dio lukobrana i prijeti mu daljnje urušavanje).
- 3.2. Postaviti (ugraditi) novi priključni energetski ormarić ("pingvin") za jahte i brodove.
- 3.3. Snaga postojećeg priključnog energetskog ormarića ("pingvina") se pokazala nedovoljna. Iz tog razloga bi trebalo dokupiti cca 10 kW snage priključka.
- 3.4. Sukladno Planu sigurnosne zaštite luke postaviti nove oznake i opremu na rivu.

- 3.5. Izraditi projekt za novu rasvjetu, koja bi bila isključivo u funkciji luke (postojeća javna rasvjeta ne zadovoljava potrebe luke – ona bi i dalje ostala kao javna rasvjeta).
- 3.6. Redovito vršiti popravke (održavanje) postojećih gumenih odbojnika ("pajeta").
- 3.7. Sanirati manja oštećenja na kamenom pločniku uz more.
- 3.8. Postaviti info ploču (LCD) na kojoj bi se prikazivale informacije o dolasku redovnih linija u luku Korčula (kad i na koju rivu dolaze).

4/ ISTOČNA RIVA

- 4.1. Redovito vršiti popravke (održavanje) postojećih gumenih odbojnika ("pajeta").
- 4.2. Postaviti info ploču (LCD) na kojoj bi se prikazivale informacije o dolasku redovnih linija u luku Korčula (kad i na koju rivu dolaze).

5/ RIVA U UVALI LUKA

- 5.1. Izraditi projekt komunalne lučice (postavljanje pontona na postojeću rivu).
- 5.2. U suradnji sa Turističkom zajednicom Grada Korčule postaviti oglasnu ploču sa prikazom plana Grada Korčula, te ostalih bitnim informacijama.
- 5.3. Redovito vršiti popravke (održavanje) postojećih gumenih odbojnika ("pajeta").

6/ ZAVALATICA

- 6.1. Na lukobranu u Zavalatici ugraditi priključak el. energije i vode. Za ovu sezonu izvršiti barem jedan priključak ("pingvin") na dijelu lukobrana. Cijevi za vodu i el. kabeli su već postavljeni (ne treba kopati).
- 6.2. Redovito održavati postojeću obalu.

7/ LUKA RAČIŠĆE

- 7.1. Redovito održavati postojeću obalu.
- 7.2. Izvršiti označavanje (brojevi) vezova na komunalnom dijelu luke.

8/ LUKA KNEŽA

- 8.1. Redovito održavati postojeću obalu.
- 8.2. Ugraditi priključak el. energije i vode.

9/ LUKA BADIJA

- 9.1. Proširiti lučko područje u luci Badija.

10/ SIDRIŠTE U PELJEŠKOM KANALU

- 10.1. Izraditi studiju sidrišta u Pelješkom kanalu. Sadašnje sidrište je bliže Kučištu nego Korčuli, pa se turisti sa brodova predugo voze do rive, što izaziva negodovanje. Prilikom izrade studije, posebnu pažnju treba obratiti na položaj visokonaponskog kabela kojim se otok Korčula napaja el. energijom sa kopna.

11/ KONCESIJE

- 11.1. Shodno odluci o proširenju lučkog područja Luke Korčula, pokrenuti davanje koncesija za naplatu veza i sidrenja u preostalim uvalama (Račišće, Kneže, Zavalatica, Badija).
- 11.2. Rješavanje problematike hidroavionskog pristaništa u Korčuli.

12/ ANALIZA TURISTIČKE SEZONE 2017. g.

- 12.1. Na kraju turističke sezone 2017. napraviti analizu potrebnih projekata, te prema mogućnostima krenuti u realizaciju istih, dakle raditi na poboljšanju i modernizaciji infrastrukture i lučke opreme luke Korčula.

13/ PRIPREMA TURISTIČKE SEZONE 2018. g.

- 13.1. U suradnji sa Turističkom zajednicom Grada Korčule, izraditi promidžbene materijale za nastup na specijaliziranim sajmovima za brodove na kružnim putovanjima, a u cilju promidžbe Korčule kao destinacije. Naglasak treba dati na programima za pred. i pod. sezonu, čime bi se povećao broj brodova na kružnom putovanju u tom periodu.

14/ IZRADITI STRATEGIJU RAZVOJA ŽLU KORČULA

- 14.1. Studija će sadržavati ocjenu postojećeg stanja, smjernice planirang razvoja, idejna rješenja lučkih područja i sl.

U Korčuli, 30.12.2016. godine

Predsjednik Upravnog vijeća
Marinko Pažin



Marinko Pažin